

## Földhivatali igazolás készítése

A vidékfejlesztési miniszter 15/2013 (III.11.) VM rendelete 2013. március 19-én lépett hatályba és az azt követően induló eljárásokban kell alkalmazni. A 65. § paragrafus határozza meg a GNSS technológiával végzett pontmeghatározások leadandó munkarészeit. A 65. § (2) j) bekezdés alapján VITEL eljárás használata esetén meg kell adni a VITEL licenc számot és a műszer sorozatszámát. A 65. § (2) m) bekezdés szerint pedig a GNSSnet.hu hálózat használata esetén a GSZK honlapjáról letölthető igazolást kell a földhivatalnak leadni, mely tanúsítja, hogy a GNSSnet.hu valós idejű szolgáltatásait használva mely időpontokban történtek a rendszerbe be-, illetve kilépések.

### Földhivatali igazolás készítése

A földhivatalok számára leadandó igazolást a [www.gnssnet.hu](http://www.gnssnet.hu) honlapon, a saját fiókjába belépve hozhat létre.

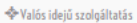


Belépés után a **Használat és Igazolás** menüpontban tekintheti meg a korábban létrehozott igazolásaikat, valamint újat is létrehozhat vagy igényelhet. A létrehozásnál figyelni kell arra, hogy **a rendszer UTC időt kér, ami nem azonos a helyi idővel**. Nyári időszámítás idején 2, míg téli időszámítás idején 1 óra az eltérés a két időrendszer között. (Tehát pl. nyári időszámítás esetén, ha helyi idő szerint 12 és 13 óra közötti méréseinket szeretnénk lekérdezni, akkor UTC 10 és 11 órát kell megadni.)

A letöltött igazolást a földhivatal számára le kell adni, akik az igazolás azonosítója alapján ellenőrzik annak valódiságát.

## HASZNÁLATOK

### HAVI HASZNÁLAT

|-| megjelenítése a(z) | elemből.

Felhasználónév	Szolgáltatások	Igazolások
teszt01	 Valós idejű szolgáltatás  Utólagos szolgáltatás	 Igazolás