




Referenciaállomás pontleírása: SZFV			
Pontleírás érvényes	2020. július 29-től		
Település	Székesfehérvár		
Cím	Óbudai Egyetem Alba Regia Műszaki Kar, Geoinformatikai Intézet 8000 Székesfehérvár, Pirosalma u.1-3.		
Tulajdonos	Lechner Nonprofit Kft.		
Létesítve	2003. december		
ETRS89/ETRF2000 Epocha: 2007.4	X=4119980.6839	Y=1372039.0299	Z=4656178.8945
WGS 84 (ETRS89)	$\phi=47^{\circ}11'19.56379''$	$\lambda=18^{\circ}25'07.78164''$	h=173.2890
EOV	y=602361.588	x=205154.818	H _{GPS} =129.008
Referenciapont	A referenciapont koordinátái nem a fáziscentrumra vonatkoznak, hanem az antenna aljára!		
GNSS vevő	LEICA GR50		
GNSS antenna	LEICA LEIAR20 _____ LEIM (Choke Ring Antenna + Dome)		
Főiskola épülete			
Referenciapont			
Horizontkép a referenciaponton			
 <p>2003</p>			