




### Referenciaállomás pontleírása: GYOM

<b>Pontleírás érvényes</b>	2020. július 29-től		
<b>Település</b>	Gyomaendrőd		
<b>Cím</b>	Járási Földhivatal, 5500 Gyomaendrőd, Kossuth u. 45.		
<b>Tulajdonos</b>	Lechner Nonprofit Kft.		
<b>Létesítve</b>	2007. december		
<b>ETRS89/ETRF2000</b>	X=4078194.2616	Y=1551276.0553	Z=4636745.0867
<b>Epocha: 2007.4</b>			
<b>WGS 84 (ETRS89)</b>	$\phi=46^{\circ}55'56.93625''$	$\lambda=20^{\circ}49'33.48287''$	h=140.4161
<b>EOV</b>	y=785417.034	x=178011.906	H <sub>GPS</sub> =98.485
<b>Referenciapont</b>	A referenciapont koordinátái <b>nem</b> a fáziscentrumra vonatkoznak, hanem az antenna aljára!		
<b>GNSS vevő</b>	LEICA GRX1200GGPRO		
<b>GNSS antenna</b>	LEICA LEIAT504GG_____LEIS (Choke Ring Antenna + Dome)		
<b>Földhivatal épülete</b>		<b>Referenciapont</b>	
			
<b>Horizontkép a referenciaponton</b>			
			

Lechner Nonprofit Kft.

1111 Budapest, Budafoki út 59. Postafiók: 1592 Budapest, Pf.:585.

Telefon: +36(27)200-930, +36(27)200-931 Fax: +36(27)200-933

e-mail: [support@gnssnet.hu](mailto:support@gnssnet.hu) web: [www.gnssnet.hu](http://www.gnssnet.hu)